









COMMUNE D'ABOBO

Quartiers	Sous Quartiers/ Secteur/Constat	Nature du Risque (Inondation glissement de terrain)	Site de Recasement	Niveau de criticité	illustration (Photographie)	Observation
Sagbé	Talweg	Effondrement / Eboulement	-Groupe scolaire Atchra			
Biabou	Talweg	Effondrement/ Eboulement	-Groupe scolaire Biadou 1et 2			
Carrefour Pharmacie Dokui	caniveau	Inondation				
Carrefour Maténé	caniveau	Inondation				
PK 18 N'dotré	Cuvette	Inondation	-Groupe scolaire Municipalité			
Gare Anonkoua Kouté	Canal	Inondation				
Avocatier	Bassin d'orage	Inondation				

Voie express ex station Mobil	Bassin d'orage	Inondation			
Abobo baoulé	Quartier Gouro	Inondation	-Groupe scolaire Aké Loba		
Samaké-station shell	Dysfonctionnement d'un réseau de drainage	Inondation			
TALWEG DE N'DOTRE (MARCHÉ SOTRAPRIM)	Constructions anarchiques à proximité d'un canal	Eboulement des terres			
BASSIN D'ORAGE D'ANONKOUA	Constructions anarchiques le long d'un bassin d'orage	Inondation des maisons environnantes			
BASSIN D'ORAGE N'DOTRE (CENTRE DE SANTÉ DE LONACI)	Constructions anarchiques le long d'un bassin d'orage	Inondation des maisons environnantes			

BASSIN D'ORAGE (ZONE EX ONUCI)	Constructions anarchiques le long d'un bassin d'orage	Inondation des maisons environnantes			
BASSIN D'ORAGE DE N'DOTRÉ (FACE À LA RADIO ARC-EN-CIEL)	Constructions anarchiques le long d'un bassin d'orage	Inondation des maisons environnantes			
BASSIN D'ORAGE D'ABOBO BAULÉ (QUARTIER GOURO)	Constructions anarchiques le long d'un bassin d'orage	Inondation des maisons environnantes			
Total	15		5		



RISQUE MAJEUR (survenue imminente de l'évènement redouté ; zone à traiter en priorité 1)



RISQUE MOYEN (Zone à traiter en priorité 2)




RISQUE ACCEPTABLE : (Zone à traiter à court terme ; zone doit être constamment sur surveillance)





COMMUNE D'ADJAME


Quartiers	Sous Quartiers/ Secteur /Constat	Nature du Risque (inondation glissement de terrain)	Site de Recasement	Observation
Bracodi	Ouvrage de drainage	Inondation	-Centre d'écoute d'Adjamé	
Beyrouth	Ouvrage de drainage	Inondation	-Centre des impôts de Bracodi	
Dubaï	chenal	Inondation	-Foyer des jeunes Bromakoté	
Sonitra	chenal	Inondation	-Foyer des jeunes de Dallas	
Prolongement Sonitra	chenal	Effondrement de maison	-Foyer des jeunes de Williamsville	
Azito	chenal	Inondation		
Total	6		5	

COMMUNE D'ANYAMA

Quartiers	Sous Quartiers/ Secteur/Constat	Nature du Risque (Inondation glissement de terrain)	Site de Recasement	Niveau de criticité	illustration (Photographie)	Observation
Derrière la Morgue	Secteur voie ferroviaire	Inondation et éboulement				
Banco	Secteur voie ferroviaire	Inondation et éboulement				
Corridor d'Anyama	Ancien site du sinistre de 2020	Inondation et éboulement				
	Buse de voie routière	Inondation				
Carrefour Sylla	Chenal	Inondation				
Montée d'Anyama-Adjamé	bassin	Inondation				
	Bassin ancienne gendarmerie, non loin de l'école PMFA	Inondation	-Foyer des jeunes derrière l'école Mamadou Coulibaly			

Belle ville	Bassin d'orage en face de NSE non loin de la voie Mohamed	Inondation	-Mission catholique		
	Secteur pharmacie pour tous, bois sec ou carrefour ADJA (Anyama-Abobo)	Inondation			
Abbebroukoi	Bassin Abbebroukoi	Inondation			
	Bassin de Dandy (bassin d'orage)	Inondation			
ZOSSONKOI	Abords du Béte (cours d'eau)/ collège Itatout II,	Inondation			
Anyama-Adjamé	Abords du cours d'eau (Agbofi) en face du collège saint Michel	Inondation			

Résidentiel	Bas-fond Grand carrefour	Inondation			
Voie en chantier sortie est (dandi/ eugnon)	Traversée sous voie bouchée Plusieurs constructions inondées dans la cuvette	Inondation			
belle ville garage NSE	Débordement de la cuvette NSE après une forte pluie continue	Inondation			
Allokoi village sous-prefecture	Plusieurs maisons inondées à ALLOKOI village autoroute de nord face Pesage	Inondation			

Voie en chantier sortie est	Traversée sous voie bouchée	Risque d'inondations			
Total	18		2		



RISQUE MAJEUR (survenue imminente de l'évènement redouté ; zone à traiter en priorité 1)








RISQUE MOYEN (Zone à traiter en priorité 2)




RISQUE ACCEPTABLE : (Zone à traiter à court terme ; zone doit être constamment sur surveillance)

COMMUNE D'ATTECOUBE

Quartiers	Sous Quartiers/ Secteurs/ Constat	Nature du Risque (Inondation, éboulement, glissement de terrain)	Site de Recasement	Niveau de criticité	illustration (Photographie)	Observation
Locodjoro	-Eglise Harris -Secteur mosquée	Risque d'éboulements	-Hôtel Montrans			
Santé 3 (Mossikro)	-Evp Konaté secteur marché - Secteur Loukou Yoboué - Secteur safari -Secteur ninja - Secteur marché	Glissement de terrain	-Hôtel Agna, - Groupe scolaire Mobio Marc			
Nematoulaye	-Secteur talus droite -Secteur talus gauche	Risque d'éboulements	-Hôtel distingo			

Agban-attié	-Secteur Bawa -Secteur colatier -Carrefour bandji	Glissement de terrain	-Groupe scolaire Agban Attié		
Loukoukro	-Secteur Yacé -Lisière Attécoubé 3	Glissement de terrain			
Espoir	-Secteur Vigou	Glissement de terrain			
Gbébouto	-Zone Mokivoire	Glissement de terrain			
Tindé	4ème pont en construction	Inondation et glissement de terrain			
Djéné-carré	-Lisière Attécoubé 3	Glissement de terrain			
Cité Fairmond	Constructions anarchiques sous une ligne haute tension et sur flancs de collines	Risque d'électrocution			
BANCO 2	banco 2	Glissement de terrain			

Boribana	quartier précaire	Installé sous le nouveau pont de Yopougon			
Total	20		5		



RISQUE MAJEUR (survenue imminente de l'évènement redouté ; zone à traiter en priorité 1)







RISQUE MOYEN (Zone à traiter en priorité 2)






RISQUE ACCEPTABLE : (Zone à traiter à court terme ; zone doit être constamment sur surveillance)

COMMUNE DE BINGERVILLE

Quartiers	Sous Quartiers/ Secteur/Constat	Nature du Risque (Inondation glissement de terrain)	Site de Recasement	Niveau de criticité	illustration (Photographie)	Observation
Village Angorankoi	Ancien site du sinistre meurtrier de 2022 Village situé dans un talweg	Glissement de terrain				
Entrée Bingerville	CME	Inondation	-Cité de CME			
	Eglise bonne voie	inondation	-Terrain de sans loi			
	Quartier sans lot	Inondation				
Sortie de Bingerville	Ouvrage de drainage (mickey)	Inondation	-Ecole primaire de Santai			
Voie M'Batto Bouaké	Nouvelle voie bitumées	Inondation				
			-I vocée mamie			

Korhogobougou	Chenal	Inondation	Lycee marie faitai		
M'BATTO BOUAKE CARREFOUR PFO	Ensablement de la chaussée	Inondation			
Sans loi		Réalisation du canal supervisé par le BNETD.			
Total	10		4		

-  RISQUE MAJEUR (survenue imminente de l'évènement redouté ; zone à traiter en priorité 1)
-  RISQUE MOYEN (Zone à traiter en priorité 2)
-  RISQUE ACCEPTABLE : (Zone à traiter à court terme ; zone doit être constamment sur surveillance)

COMMUNE DE COCODY

Quartiers	Sous Quartiers/ Secteur/Constat	Nature du Risque (Inondation glissement de terrain)	Site de Recasement	Observation
Route Bingerville	Laurrier 15 et 16	Inondation	-Place Alassane Ouattara	
Angré	Cité Djibi	Effondrement	-Stade d'Angré	
	Cité Fandasso	Inondation	-Stade Djorogbité 1	
	EPP Perles	Effondrement	-Stade Djorogobité 2	
	Djorogobité 1 et 2	Inondation	-Complexe de la	
	Cité Stars 9 B	Inondation	Riviera Palmeraie	
Palmeraie	Saint viateur	Inondation	-Stade d'Akouédo village	
Riviera	Riviera 3 le triangle	Inondation	-Cité Abri 2000	
	Bonoumin	Inondation	-Eglise sainte Famille	
	Anono village	Inondation (zone non viabilisée)	-Stade de Blockauss	
	Blockhauss	Inondation (zone non viabilisée)		
Carrefour Zoo	Installation sur le talus			
Carrefour deux plateaux	Installation sur le talus			
Total	15		9	

COMMUNE DE KOUMASSI

Quartiers	Sous Quartiers/ Secteur/Constat	Nature du Risque (Inondation glissement de terrain)	Site de Recasement	Observation
Camp commando	Site de vente de sable (chenal)	Inondation	Toutes Les écoles primaires publiques de la commune	
Gare SITO	Derrière gare SITO (chenal)	Inondation		
Rue des sciences	Zone industrielle	Inondation		
Quartier Divo	Hôpital (chenal)	Inondation		
	Site de vente de papier (chenal)	Inondation		
	Maquis calao (chenal)	Inondation		
	Marie Dominique (chenal)	Inondation		
Lycée municipal 1 et 2	Chenal le long de la clôture église saint joseph artisan	Inondation		
Boulevard Antananarivo	caniveau	Inondation		
Boulevard du Caire	caniveau	Inondation		
Quartiers	Sous Quartiers/ Secteur/Constat	Nature du Risque (Inondation glissement de terrain)	Site de Recasement	
Boulevard du Gabon	caniveau	Inondation		
Boulevard du Cameroun	caniveau	Inondation		
Boulevard du 7 décembre	caniveau	Inondation		
Rue Raoul Follereau	caniveau	Inondation		
Rue H 13	caniveau	Inondation		
Rue H 63	caniveau	Inondation		
Rue H 103	caniveau	Inondation		

Rue I 58	caniveau	Inondation	
Rue I 70	caniveau	Inondation	
Rue H 128	caniveau	Inondation	
Rue H 40	caniveau	Inondation	
Total	21		1

COMMUNE DE MARCORY

Quartiers	Sous Quartiers/ Secteur	Nature du Risque (Inondation glissement de terrain)	Site de Recasement	Observation
Zone 4C, Avenue 7 décembre	Pharmacie Perusia	Inondation	-Foyer des jeunes	
Hibiscus, groupe scolaire les	Canal en V	Inondation	d'Aliodan	
			-Groupe scolaire	
Anoumambo	Ferraille (3ème) pont	Inondation	d'Aliodan	
Aliodan	Quartier sans fil (canal)	Inondation		
Village AMAGOU	Voie SETAO	Inondation		
La casse pont d'Anoumanbo	La casse proche du Pont d'Anoumanbo	Inondation		
La casse derrière d'ARTCI	La casse derrière d'ARTCI	Inondation		
Total	7		2	




COMMUNE DE PLATEAU





Quartiers	Sous Quartiers/ Secteur	Nature du Risque (Inondation Glissement de terrain)	Site de Recasement	Observation
Carena	Coté pinasse	Eboulement	Groupe Scolaire EPP RAN	
Bretelle Chardy	Entrée du plateau par le stade	Eboulement		
Boulevard de la paix	En face du marché vivrier	Inondation		
Boulevard Faiderb	Sous le pont, à la sortie de la présidence	Inondation		
Rue Gougas	Derrière l'ancien cinéma studio (pharmacie Nicodidé)	Inondation		
Rue A7	Quartier chiens méchants	Inondation		
Boulevard de Gaulle	Au niveau du stade sur l'axe Plateau Cocody	Inondation		
Boulevard de la république	Entre le stade et la Sodeci	Inondation		
Total	8		1	

COMMUNE DE PORT BOUËT

Quartiers	Sous Quartiers/ Secteur	Nature du Risque (Inondation Glissement de terrain)	Site de Recasement	Observation
Entrée de Port-Bouët	Cuvette place Akwaba	Inondation		
Adjouffou	Dougouba- ISPAM	Inondation		
Adjouffou	ADJAHUI COUBE	Inondation		
Gonzague	Groupe scolaire Cevenol	Inondation	Groupe scolaire BAD Abattoir	
Gonzague	Casier	Inondation	Groupe scolaire BAD derrière wharf	
Gonzague	Benogosso	Inondation	Lycée municipal Gonzagueville	
Gonzague	Abraham	Inondation		
Gonzague	Secteur II plateaux	Inondation	-Groupe scolaire BAD Gonzagueville	
Gonzague	Secteur usine I2T	Inondation	-Groupe scolaire BAD Adjouffou	
Gonzague	Secteur éléphant cocoteraie	Inondation		
Vridi 3	Village Zimbabwe	Inondation		
Vridi cité	Cité perdue	Inondation		
Anani	Angbo basile			
Gonzagueville	Secteur Pierre et Marie - Curie	Inondation		
Gonzagueville	Secteur bon berger	Inondation		
Cité Toviato	Secteur eau sacrée	Inondation		
Abattoir	Quartier précaire et aux alentours	Inondation		
Vridi canal	Quartier précaire derrière la CIE, en bordure de la mer			
Total	18		5	

COMMUNE DE SONGON

Quartiers	Sous Quartiers/ Secteur	Nature du Risque (Inondation Glissement de terrain)	Site de Recasement	Niveau de criticité	illustration (Photographie)	Observation
Abadjin	Gare (en face carrefour Brimbrisso)	Inondation	Foyer des jeunes			
Anguédedou	Carrefour Ayewahi	Inondation				
Agban	Marché	Inondation				
Carrefour hévéa	Cuvette	Inondation				
Abadjin Kouté Virage	Virage (Cuvette)	Inondation				

ABADJIN NAMPE	Bâtiments inachevés à proximité du ravin	Inondation			
KASSEMBLE CHAINE AVION	Constructions anarchiques à proximité d'un bassin d'orage	Inondation			
SONGON LOGEMENT SOCIAUX	Sous-dimensionnement des ouvrages d'assainissement	Inondation			
AGBAN MARCHE	Sous-dimensionnement des ouvrages d'assainissement	Inondation			

Total	5		1		
-------	---	--	---	--	--



RISQUE MAJEUR (survenue imminente de l'évènement redouté ; zone à traiter en priorité 1)









RISQUE MOYEN (Zone à traiter en priorité 2)










RISQUE ACCEPTABLE : (Zone à traiter à court terme ; zone doit être constamment sur surveillance)





COMMUNE DE YOPOUGON



Quartiers	Sous Quartiers/ Secteur	Nature du Risque (Inondation, Glissement de terrain)	Site de Recasement	Niveau de criticité	illustration (Photographie)	Observation
Niangon- Adjamé- Extension (deux cuvettes)	-Niangon - Adjamé - Extension	-Eboulement - Inondation	-EPP Niangon Adjamé			
MICAO COMMISSAIRE (MATERNITÉ)	Micao Maternité	-Eboulement - Inondation	-Groupe Scolaire flamboyant - Groupe Scolaire Dominique Ouattara -Groupe Scolaire mosquée			
MICAO DEGUERPIS	Micao					

BANCO NORD	-Millionnaire - Extension	-Eboulement - Inondation	-Institut des aveugles -Groupe Scolaire GFCI		
GESCO 1	-Monde arabe - Pays bas	-Eboulement - Inondation	-Ecole monde Arabe -Groupe Scolaire Gendarmerie		
GESCO 2	ciel	-Eboulement - Inondation	-Centre des Métiers de l'Eau - Manutention Africaines		
GESCO 3	Manutention	-Eboulement - Inondation	-Centre des Métiers de l'Eau - Manutention Africaines		
YOPOUGON KOUTE OUEST	Académie Pays-Bas	-Eboulement - Inondation	-Académie des mers		
Banco nord	Secteur mosquée chérif	Eboulement - Inondation	Mosquée chérif		

<p>GESCO MONDON DAKOURI 1 (MATERNITÉ)</p>	<p>GESCO MATERNITE</p>	<p>Constructions anarchiques dans une cuvette et sur les flancs de collines.</p>	<p>Groupe Scolaire IGON</p>		
<p>GESCO MONDON DAKOURI 1 (HOTEL IGON)</p>	<p>GESCO MONDO DOUKOURE HOTEL IGON</p>	<p>Constructions anarchiques à proximité d'un ravin.</p>			
<p>GESCO MONDON DAKOURI 1 (SIPIM)</p>	<p>GESCO MONDON DAKOURI 1 (SIPIM)</p>	<p>Constructions anarchiques dans une cuvette et sur les flancs de collines.</p>			
<p>GESCO MONDON DAKOURI 2</p>	<p>GESCO MONDON DAKOURI 3</p>	<p>Constructions anarchiques dans une cuvette et sur les flancs de collines.</p>			

GESCO AUTOROUTE (JUDÉE)	GESCO AUTOROUTE (JUDÉE)	Constructions anarchiques dans un ravin			
GNANDOBITE ANGUEDEDOU 400HA(ECO- EBURNIE)	GNANDOBITE ANGUEDEDOU 400HA(ECO- EBURNIE)	Constructions anarchiques dans un ravin et sur les flancs de collines (colonisation de zone en cours.			
CITÉ CAISTAB	CITÉ CAISTAB	Constructions au bord du canal			
BOUGOUNISSO 1	BOUGOUNISSO 1	Constructions anarchiques sur flancs de collines			
BOUGOUNISSO 2 (Cité Charles Diby – Cimetière)	BOUGOUNISSO 2	Constructions anarchiques dans un ravin			

<p>ACADÉMIE PAYS BAS</p>	<p>ACADÉMIE PAYS BAS</p>	<p>Constructions anarchiques sur flancs de collines et sur le passage d'eaux</p>			
<p>CITÉ VERTE EXTENSION</p>	<p>CITÉ VERTE EXTENSION</p>	<p>Constructions anarchiques sur flancs de collines, au bas des talus et sur passage d'eaux</p>			
<p>NIANGON ADJAMÉ</p>	<p>NIANGON ADJAMÉ EXTENSION</p>	<p>Constructions anarchiques sur flancs de colline et sur le passage des eaux</p>			
<p>BONIKRO CITE SAKO</p>	<p>BONIKRO CITE SAKO</p>	<p>Constructions anarchiques sur flancs de colline et sur le passage des eaux</p>			

GESCO MONDE ARABE – PAYS BAS	GESCO MONDE ARABE – PAYS BAS	Constructions anarchiques dans le ravin			
KOWEIT	KOWEIT(Cité Nestlé)	Constructions Anarchiques à proximité d'un ravin			
Quartier Precaire Gotham	Sur l'autoroute du nord derrière la cité Fanny	Inondation et glissement de terrain			
Gesco Rivière	Entre l'autoroute du Nord et le Km17				
Total	35			23	



RISQUE MAJEUR (survenue imminente de l'évènement redouté ; zone à traiter en priorité 1)

RISQUE MOYEN (Zone à traiter en priorité 2)

RISQUE ACCEPTABLE : (Zone à traiter à court terme ; zone doit être constamment sur surveillance)